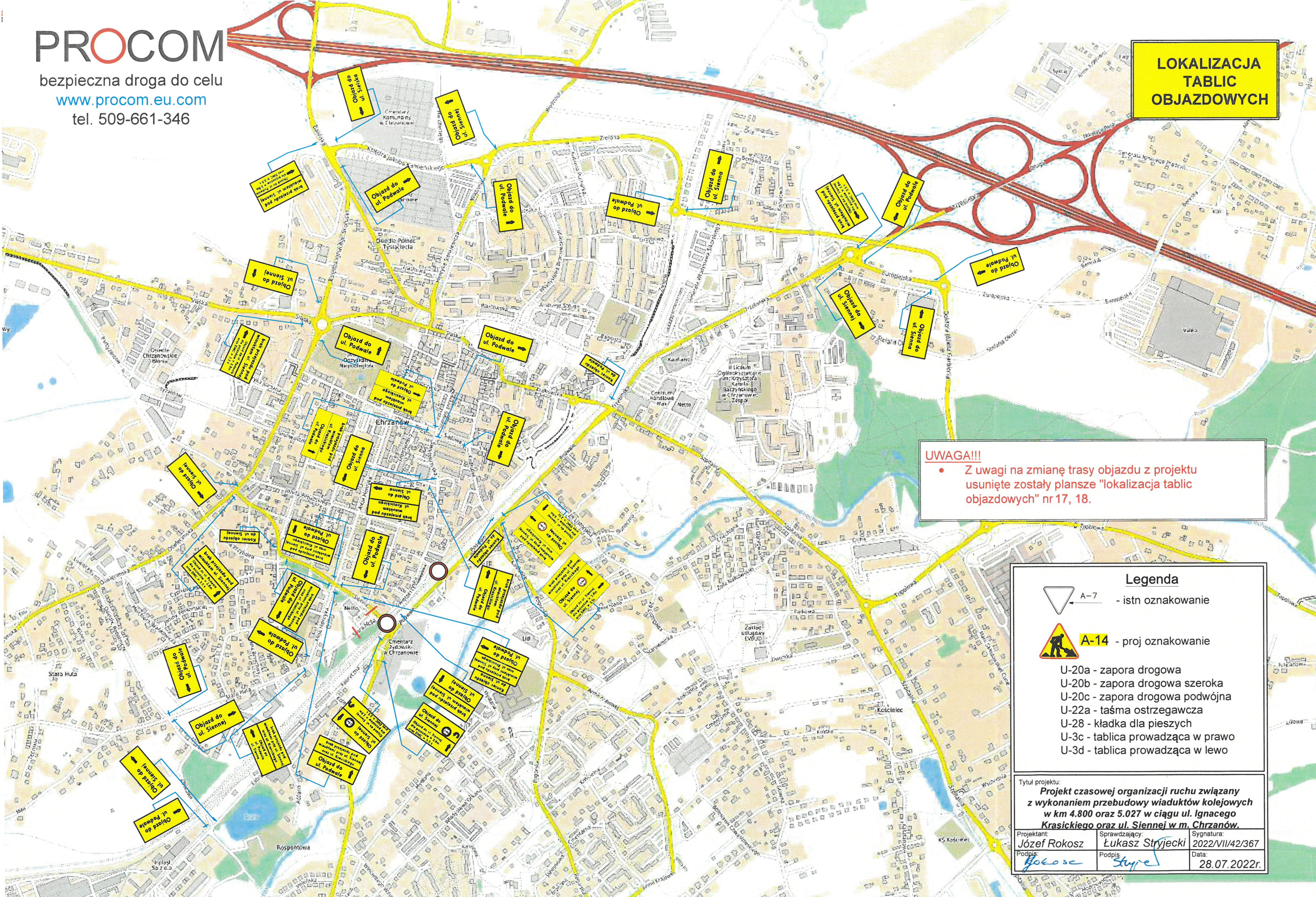



LOKALIZACJA TABLIC OBJAZDOWYCH




UWAGA!!!

- Z uwagi na zmianę trasy objazdu z projektu usunięte zostały plansze "lokalizacja tablic objazdowych" nr 17, 18.

Legenda

 A-7 - istn oznakowanie

 A-14 - proj oznakowanie

- U-20a - zapora drogowa
- U-20b - zapora drogowa szeroka
- U-20c - zapora drogowa podwójna
- U-22a - taśma ostrzegawcza
- U-28 - kładka dla pieszych
- U-3c - tablica prowadząca w prawo
- U-3d - tablica prowadząca w lewo

Tytuł projektu:
Projekt czasowej organizacji ruchu związany z wykonaniem przebudowy wiaduktów kolejowych w km 4.800 oraz w ciągu ul. Ignacego Krasickiego oraz ul. Siennej w m. Chrzanów.

Projektant: Józef Rokosz	Sprawdzający: Łukasz Stryjecki	Sygnatura: 2022/VIII/42/367
Podpis: <i>J. Rokosz</i>	Podpis: <i>L. Stryjecki</i>	Data: 28.07.2022r.